

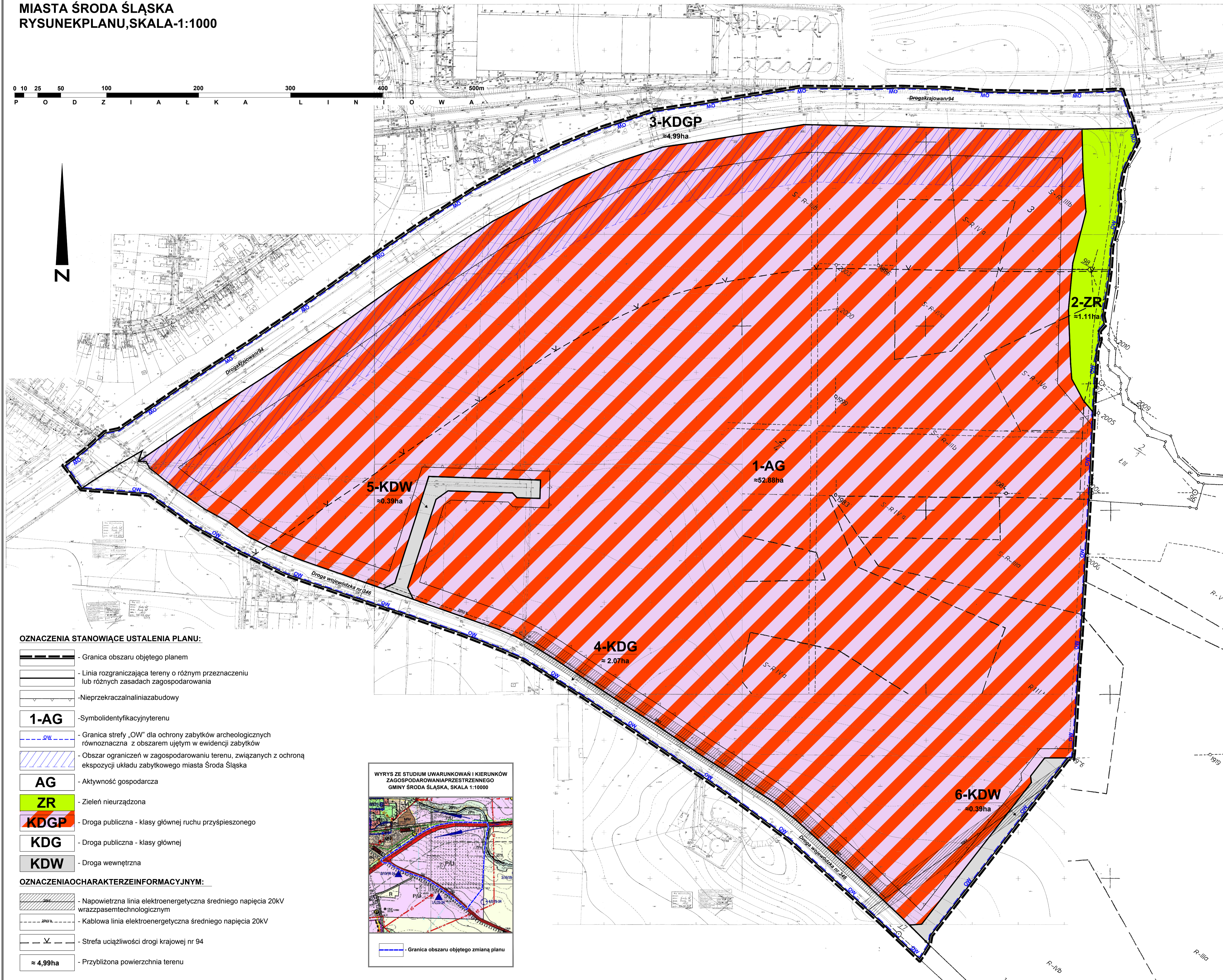

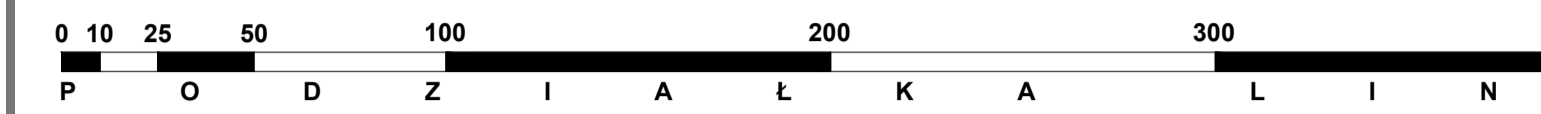
GMINA ŚRODA ŚLĄSKA

ZMIANAMIEJSCOWEGOPLANUZAGOSPODAROWANIAPRZESTRZENNEGO

MIASTA ŚRODA ŚLĄSKA

RYSunekPLANU,SKALA-1:1000

Załącznik nr 1
do uchwały Nr XVI/113/15
Rady Miejskiej w rodz. 1 skiej
z dnia 28 pa. dziernika 2015 r.



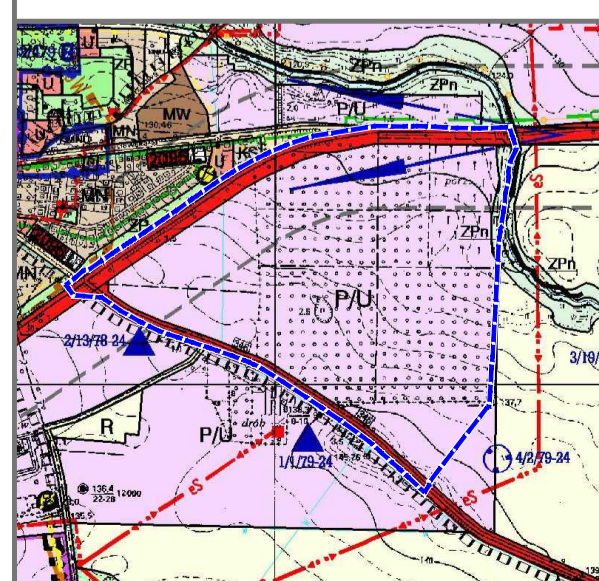
OZNACZENIA STANOWIĄCE USTALENIA PLANU:

- Granica obszaru objętego planem
- Linia rozgraniczająca tereny o różnym przeznaczeniu lub różnych zasadach zagospodarowania
- Nieprzekraczalna linia zabudowy
- 1-AG** - Symbol identyfikacyjny terenu
- Granica strefy „OW” dla ochrony zabytków archeologicznych równoznaczna z obszarem ujętym w ewidencji zabytków
- Obszar ograniczeń w zagospodarowaniu terenu, związanych z ochroną ekspozycji układu zabytkowego miasta Środa Śląska
- AG** - Aktywność gospodarcza
- ZR** - Zieleni nieurządzona
- KDGP** - Droga publiczna - klasy głównej ruchu przyspieszonego
- KDG** - Droga publiczna - klasy głównej
- KDW** - Droga wewnętrzna

OZNACZENIA OCHARAKTERZE INFORMACYJNYM:

- Napowietrzna linia elektroenergetyczna średniego napięcia 20kV wraz z pasem technologicznym
- Kablowa linia elektroenergetyczna średniego napięcia 20kV
- Strefa uciążliwości drogi krajowej nr 94
- ≈ 4,99ha** - Przybliżona powierzchnia terenu

WYRYS ZE STUDIUM UWARUNKOWAŃ I KIERUNKÓW ZAGOSPODAROWANIAPRZESTRZENNEGO GMINY ŚRODA ŚLĄSKA, SKALA 1:10000



- Granica obszaru objętego zmianą planu