

UCHWAŁA NR II/13/18
RADY MIEJSKIEJ W ŚRODZIE ŚLĄSKIEJ
z dnia 29 listopada 2018 r.

w sprawie przeprowadzenia konsultacji społecznych z mieszkańcami

Na podstawie art. 4b ust. 1 pkt 1, art. 5a ust. 1 ustawy z dnia 8 marca 1990 r. o samorządzie gminnym (Dz. U. z 2018 r., poz. 994 ze zmianami) oraz uchwały Nr XLVIII/420/06 Rady Miejskiej w Środzie Śląskiej z dnia 30 sierpnia 2006 r. w sprawie określenia zasad i trybu przeprowadzania konsultacji społecznych z mieszkańcami gminy Środa Śląska (Dz. Urz. Woj. Dolnośl. z 21.09.2006 r. Nr 197, poz. 2928), w związku z uchwałą nr XXXVIII/366/18 Rady Gminy Miękinia z dnia 31 stycznia 2018 roku w sprawie przystąpienia do procedury zmiany granic administracyjnych Gminy Miękinia i przeprowadzenia konsultacji z mieszkańcami oraz wystąpieniami Wójta Gminy Miękinia z dnia 5 lutego 2018 roku (data wpł. 09.02.2018 r.) o podjęcie działań celem wyrażenia przez Radę Miejską w Środzie Śląskiej opinii w przedmiocie wyłączenia części obszarów z sołectw Kobylniki i Juszczyń oraz włączenia ich do granic gminy Miękinia uchwala się, co następuje:

§ 1. 1. Postanawia się przeprowadzić konsultacje z mieszkańcami miasta i gminy Środa Śląska w celu poznania ich opinii w sprawie zmiany granic administracyjnych gminy Środa Śląska polegającej na odłączeniu z obszaru gminy Środa Śląska obszaru o łącznej pow. 31,7653 ha i włączeniu go do granic administracyjnych gminy Miękinia.

2. Konsultacje z mieszkańcami w sprawie proponowanej zmiany granic obejmują obszar miasta i gminy Środa Śląska.

§ 2. 1. Zgodnie z wnioskiem Gminy Miękinia odłączeniu podlegają mianowicie:

- 1) z terenu obrębu geodezyjnego Kobylniki - obszar o pow. 17,4457 ha obejmujący działki nr: 210 o powierzchni 0,58 ha, 209/31 o powierzchni 3,26 ha, 211 (część) o powierzchni 0,1357 ha, 198/31 (część) o powierzchni 10,25 ha, 197 (część) o powierzchni 3,22 ha;
- 2) z terenu obrębu geodezyjnego Juszczyń - obszar o pow. 14,3196 ha obejmujący działki nr: 182 o powierzchni 0,17 ha, 194/1 o powierzchni 3,0829 ha, 195 o powierzchni 7,6938 ha, 196 o powierzchni 1,3625 ha, 226 o powierzchni 0,28 ha, 193/2 o powierzchni 0,233 ha, 193/3 (część) o powierzchni 0,4574 ha, nr 193/4 (część) o powierzchni 1,04 ha.

2. Szczegółowy przebieg proponowanych przez Gminę Miękinia zmian granic Gminy Środa Śląska określony został na **załącznikach nr 1 i 2** do niniejszej uchwały.

§ 3 1. Konsultacje przeprowadzone będą w terminie od 10 grudnia 2018 roku do 21 grudnia 2018 roku.

2. Konsultacje przeprowadzone zostaną poprzez udostępnienie Kart Konsultacyjnych w:

- 1) Punkcie Obsługi Mieszkańca Urzędu Miejskiego w Środzie Śląskiej, Plac Wolności 5, Środa Śląska;
- 2) na portalu informacyjnym Urzędu Miejskiego w Środzie Śląskiej - www.srodaslaska.pl oraz BIP-ie;
- 3) na zebraniach wiejskich w miejscowościach Kobylniki i Juszczyń.

3. Wypełnione Ankiety konsultacyjne mieszkańcy miasta i gminy Środa Śląska mogą składać:

- 1) w urnie w Punkcie Obsługi Mieszkańca Urzędu Miejskiego w Środzie Śląskiej, Plac Wolności 5, Środa Śląska;
- 2) poprzez portal informacyjny Urzędu Miejskiego w Środzie Śląskiej - www.srodaslaska.pl oraz BIP-ie;
- 3) w urnie na zebraniach wiejskich w miejscowościach Kobylniki i Juszczyń.

4. W przedmiocie konsultowanej sprawy ustala się następującej treści pytania:

- 1) „Czy jesteś za zmianą granic administracyjnych Gminy Środa Śląska, polegającej na wyłączeniu obszarów z obrębu geodezyjnego Kobylniki oznaczonych w ewidencji gruntów jako działki numer: 210, 209/31 oraz części działek numer: 197, 198/31, 211 i przyłączeniem ich do Gminy Miękinia ?”;

2) „Czy jesteś za zmianą granic administracyjnych Gminy Środa Śląska, polegającej na wyłączeniu obszarów z obrębu geodezyjnego Juszczyń oznaczonych w ewidencji gruntów jako działki numer: 182, 194/1, 195, 196, 193/2, 226 oraz części działek numer 193/3, 193/4 i przyłączeniem ich do Gminy Miękinia?”

5. Mieszkańcy miasta i gminy Środa Śląska wyrażą opinię o proponowanej zmianie granic w drodze głosowania, poprzez zaznaczenie odpowiedzi „TAK”, „TAK – pod warunkiem ekwiwalentnej zamiany terenów”, „NIE”, „WSTRZYMUJĘ SIĘ” oraz poprzez podanie imienia, nazwiska, miejsca zameldowania.

6. Wzór karty konsultacyjnej dla mieszkańców stanowi **załącznik nr 3** do niniejszej uchwały.

7. Uprawnionymi do udziału w konsultacjach są osoby, które w dniu konsultacji mają ukończone 18 lat i stale zamieszkują na terenie miasta i gminy Środa Śląska.

§ 4. Skład osobowy komisji do spraw przeprowadzenia konsultacji oraz wzór protokołu zawierającego wyniki konsultacji, określi Burmistrz Środy Śląskiej w formie zarządzenia.

§ 5. Ogłoszenie o przeprowadzeniu konsultacji, o których mowa w § 1 winno być opublikowane, co najmniej na 7 dni przed terminem rozpoczęcia konsultacji określonym w § 3, poprzez umieszczenie informacji na tablicach ogłoszeń w Urzędzie Miejskim w Środzie Śląskiej, na stronie internetowej Urzędu Miejskiego w Środzie Śląskiej oraz BIP-ie.

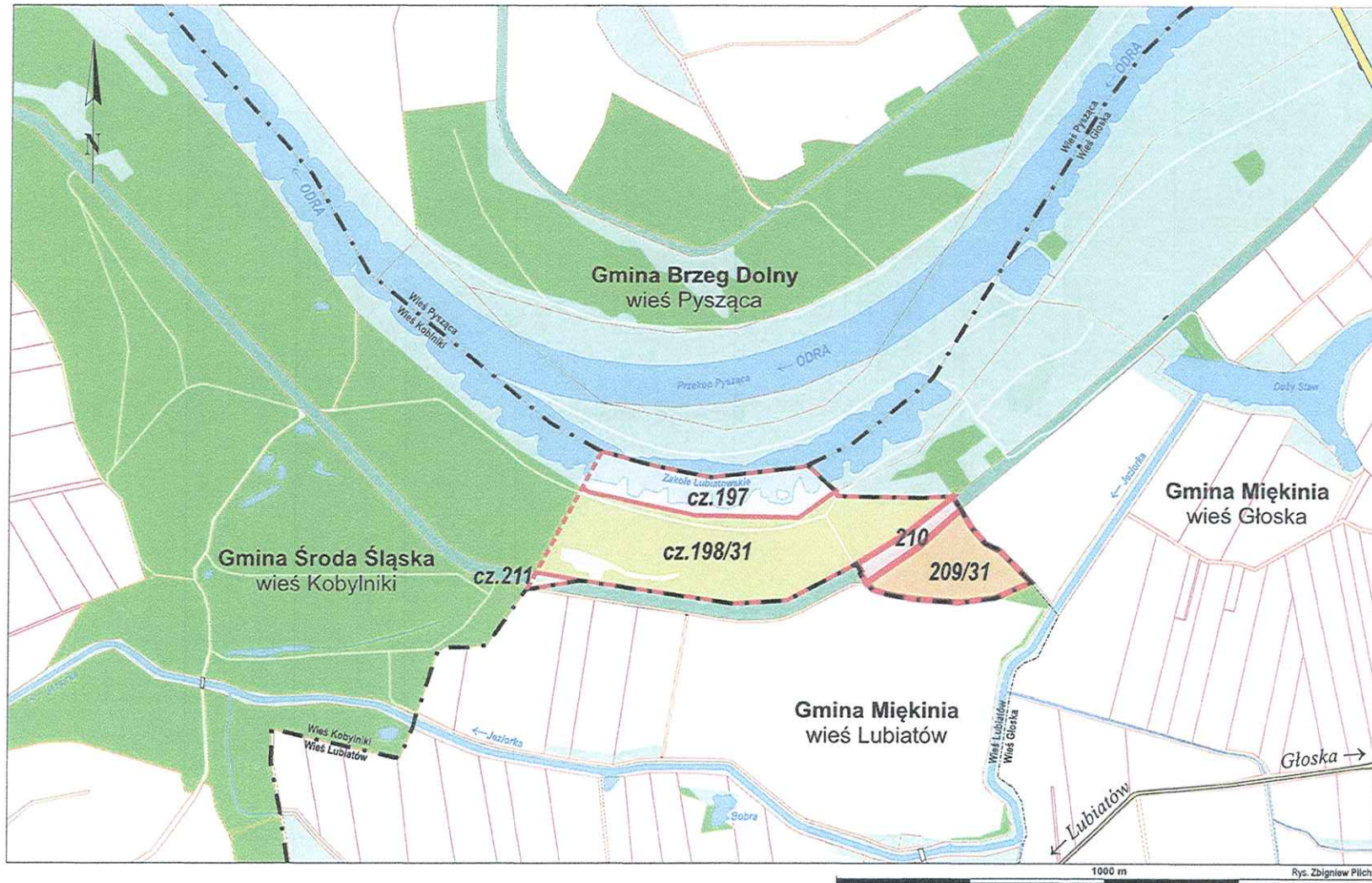
§ 6. Wykonanie uchwały powierza się Burmistrzowi Środy Śląskiej.

§ 7. Z przeprowadzonych konsultacji Burmistrz Środy Śląskiej złoży Radzie Miejskiej w Środzie Śląskiej sprawozdanie na najbliższej sesji po zakończeniu konsultacji.

§ 8. Uchwała wchodzi w życie z dniem podjęcia.

Przewodniczący Rady
Jerzy Kryciński

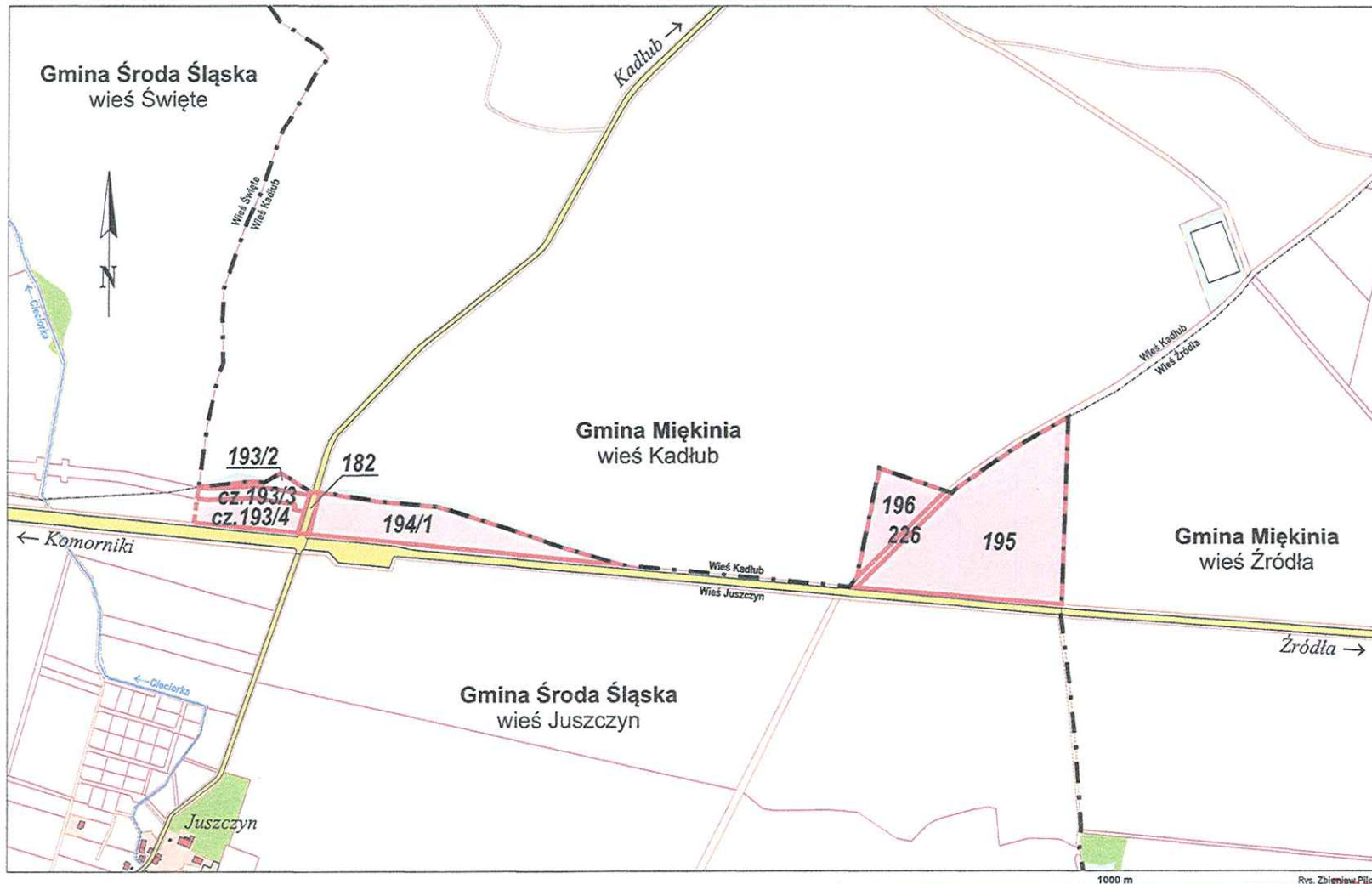
Załącznik graficzny nr 1 do uchwały nr II/13/18
Rady Miejskiej w Środzie Śląskiej
z dnia 29 listopada 2018 r.



Przewodniczący Rady

Jerzy Kryciński

Załącznik graficzny nr 2 do uchwały nr II/13/18
Rady Miejskiej w Środzie Śląskiej
z dnia 29 listopada 2018 r.



Rys. Zbigniew Piłch

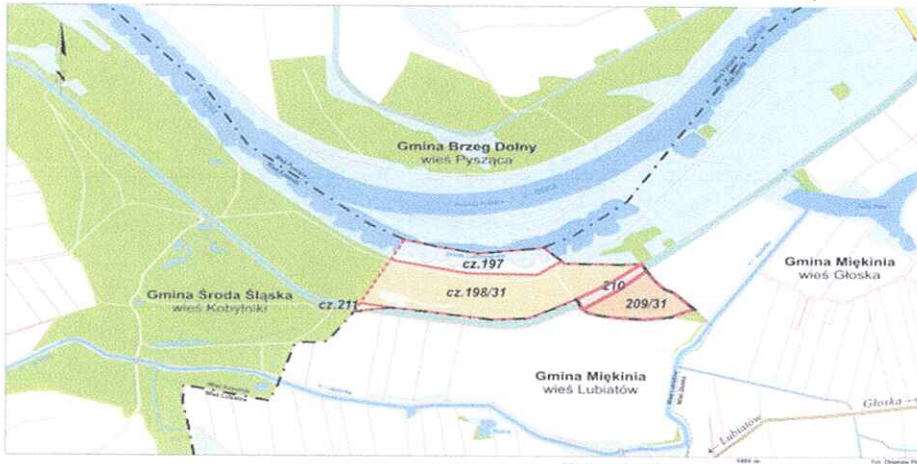
Przewodniczący Rady
Jerzy Kryciński

KARTA KONSULTACYJNA

w sprawie wyłączenia części obszaru sołectwa Kobylniki oraz sołectwa Juszczyń w gminie Środa Śląska do granic administracyjnych gminy Miękinia zgodnie z załącznikami graficznymi nr 1 i 2 do uchwały Nr II/13/18 Rady Miejskiej w Środzie Śląskiej z dnia 29 listopada 2018r. w sprawie przeprowadzenia konsultacji społecznych z mieszkańcami

Załącznik nr 3 do uchwały Nr II/13/18 Rady Miejskiej w Środzie Śląskiej z dnia 29 listopada 2018 r.

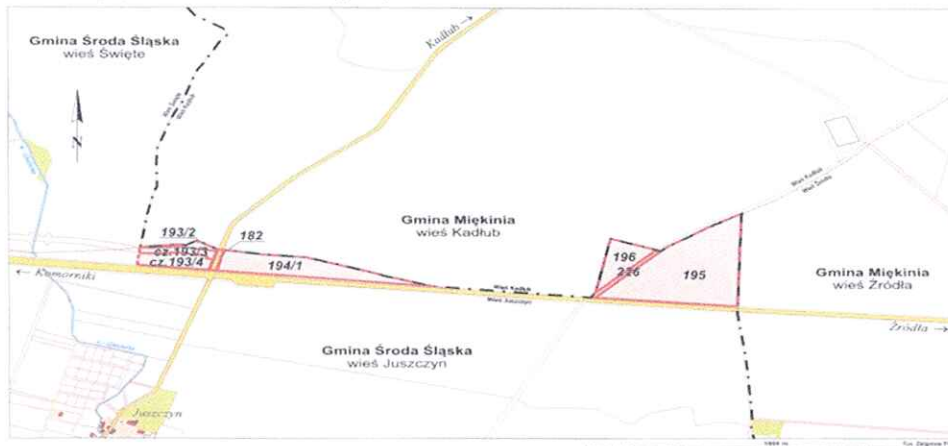
1. Pytanie konsultacyjne: Czy jesteś za zmianą granic administracyjnych Gminy Środa Śląska, polegającej na wyłączeniu obszarów z obrębu geodezyjnego Kobylniki oznaczonych w ewidencji gruntów jako działki numer: 210, 209/31 oraz części działek numer: 197, 198/31, 211 i przyłączeniem ich do Gminy Miękinia?



Mark only one oval.

- TAK
 TAK - pod warunkiem ekwiwalentnej zamiany terenów
 NIE
 WSTRZYMUJĘ SIĘ

2. Pytanie konsultacyjne: Czy jesteś za zmianą granic administracyjnych Gminy Środa Śląska, polegającej na wyłączeniu obszarów z obrębu geodezyjnego Juszczyń oznaczonych w ewidencji gruntów jako działki numer: 182, 194/1, 195, 196, 193/2, 226 oraz części działek numer 193/3, 193/4 i przyłączeniem ich do Gminy Miękinia?



Zaznacz tylko jedną odpowiedź.

- TAK
 TAK - pod warunkiem ekwiwalentnej zamiany terenów
 NIE
 WSTRZYMUJĘ SIĘ

3. Imię i Nazwisko

4. Miejsce zameldowania

5. Data

Oddając głos wyrażam jednocześnie zgodę na przetwarzanie moich danych osobowych dla celów przeprowadzonej konsultacji w sprawie zmiany granic administracyjnych gminy Środa Śląska.

Przewodniczący Rady

Jerzy Kryciński

Uzasadnienie

Z wnioskiem o zmianę granic administracyjnych Gminy Środa Śląska zwrócił się Wójt Gminy Miękinia w pismach z dnia 12 stycznia 2018 r. oraz 5 lutego 2018 r. Elementem koniecznym procedury zmierzającej do zmiany terytorium gminy następującej na wniosek zainteresowanej jednostki samorządu terytorialnego jest uzyskanie opinii rad gmin objętych wnioskiem, poprzedzonych przeprowadzeniem przez te rady konsultacji z mieszkańcami (art. 4b ust. 1 pkt 2). Wymóg uzyskania opinii odpada, w przypadku jej niewyrażenia w terminie 3 miesięcy od dnia otrzymania wystąpienia o nią (art. 4b ust. 2 w zw. z art. 4a ust. 3 ustawy o samorządzie gminnym). W takiej sytuacji inicjator procedury nie musi dołączać jej do wniosku składanego do Rady Ministrów, a jedynie informuje o tym, że jej nie otrzymał (§ 2 ust. 2 pkt 3 rozporządzenia RADY MINISTRÓW z dnia 9 sierpnia 2001 r. w sprawie trybu postępowania przy składaniu wniosków dotyczących tworzenia, łączenia, dzielenia, znoszenia i ustalania granic gmin, nadawania gminie lub miejscowości statusu miasta, ustalania i zmiany nazw gmin i siedzib ich władz oraz dokumentów wymaganych w tych sprawach). Konstrukcja przepisu art. 4a ust. 3 ustawy o samorządzie gminnym, zakłada fikcję prawną, zgodnie z którą wymóg zasięgnięcia opinii uznaje się za spełniony po upływie określonego czasu. Tym samym inicjator zmian nie musi czekać na podjęcie przez organ stanowiący odpowiedniej uchwały i po 3 miesiącach może przystąpić do składania wniosku o wydanie rozporządzenia. Powołany wyżej przepis nie pozbawia jednak rady właściwej jednostki samorządu terytorialnego do przeprowadzenia konsultacji i wyrażenia opinii na temat planowanej zmiany terytorium po upływie rzeczonych 3 miesięcy. Opinię taką właściwa rada może wyrazić w ramach przyznanych jej generalnych kompetencji i jeżeli zostanie ona dostarczona do wnioskodawcy przed złożeniem przez niego wniosku lub nawet do samej Rady Ministrów przed rozpatrzeniem wniosku, może i powinna zostać wzięta pod uwagę w trakcie prac nad wydaniem ewentualnego rozporządzenia zmieniającego obszar danej jednostki samorządu terytorialnego (zwłaszcza, że ma ona charakter niewiązący). Zgodnie z ustaleniami ze spotkania, które odbyło się w dniu 21 czerwca br. z Wójtem Gminy Miękinia, inicjatorem wniosku o zmianę granic administracyjnych, Gmina Miękinia wstrzymuje się ze skierowaniem wniosku do Ministerstwa, jednakże deklaracja o odstąpieniu od wniosku w jego obecnym kształcie nie została złożona.

Mając na uwadze powyższe, po zasięgnięciu opinii Gminnej Komisji Urbanistyczno-Architektonicznej, Pełnomocnika ds. Melioracji i Urządzeń Wodnych, Legnickiej Specjalnej Strefy Ekonomicznej oraz w oparciu o stanowisko Radcy Prawnego tut. Urzędu z dnia 8 czerwca 2018 roku postanawia się skierować projekt niniejszej uchwały celem nadania dalszego biegu sprawie.