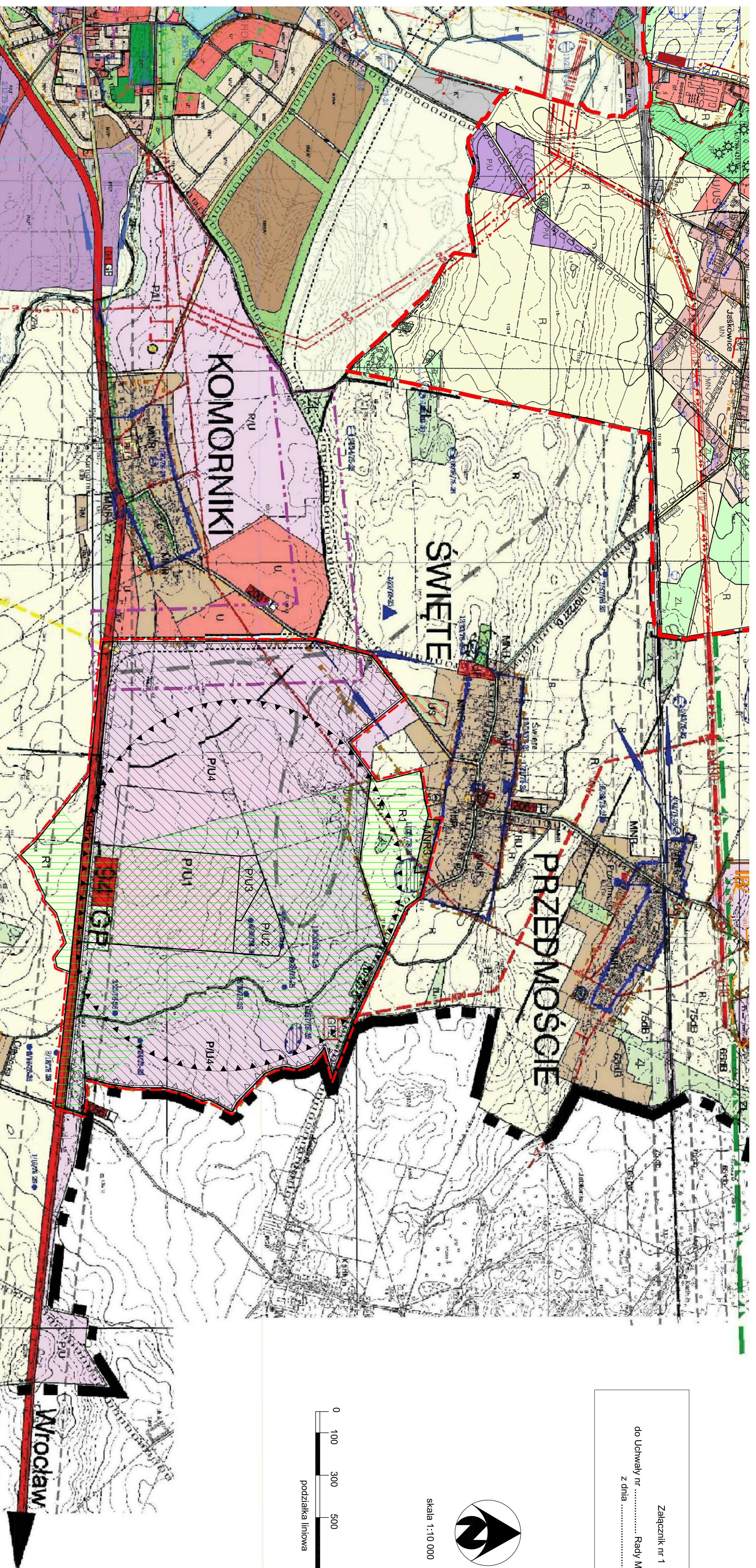
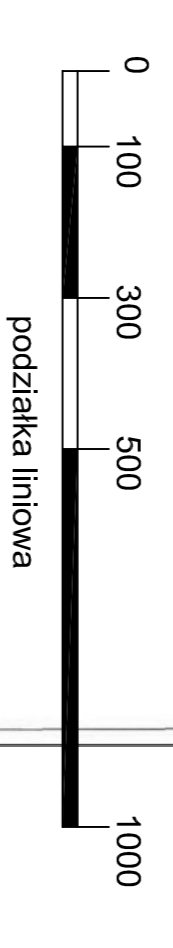






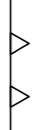







skala 1:10 000



LEGENDA
do zmiany studium przyjętej Uchwałą Rady Miejskiej w Środzie Śląskiej
nr z dnia

-  granica opracowania zmiany studium
-  P/U tereny aktywności gospodarczej
-  MNR tereny zabudowy mieszkankowo - gospodarczej
-  R tereny rolnicze
-  94GP droga krajowa nr 94
-  sieć ochronna związana z ograniczeniami w zabudowie, zagospodarowaniu i użytkowaniu terenu dla urządzeń wykorzystujących energię wiatru
-  sieć ochronna związana z ograniczeniami w zabudowie, zagospodarowaniu i użytkowaniu terenu dla urządzeń wykorzystujących energię słoneczną oraz przyzakładowych instalacji wykorzystujących biomasę
-  obszar termofosforylacji w ramach Wroclawskiego Obszaru Funkcjonalnego
-  obszar termofosforylacji w ramach Wroclawskiego Obszaru Funkcjonalnego
-  obszary, na których rozmieszczone będą urządzenia wykorzystujące energię z odnawialnych źródeł energii o mocy zainstalowanej większej niż 500 kW
-  obszary, na których rozmieszczone będą urządzenia wykorzystujące energię z odnawialnych źródeł energii o mocy zainstalowanej większej niż 500 kW do produkcji energii do produkcji energii na potrzeby zakładu
-  obszary, na których rozmieszczone będą urządzenia wykorzystujące energię z odnawialnych źródeł energii o mocy zainstalowanej większej niż 500 kW z wykorzystaniem urządzeń wykorzystujących energię wiatru i biogazowni