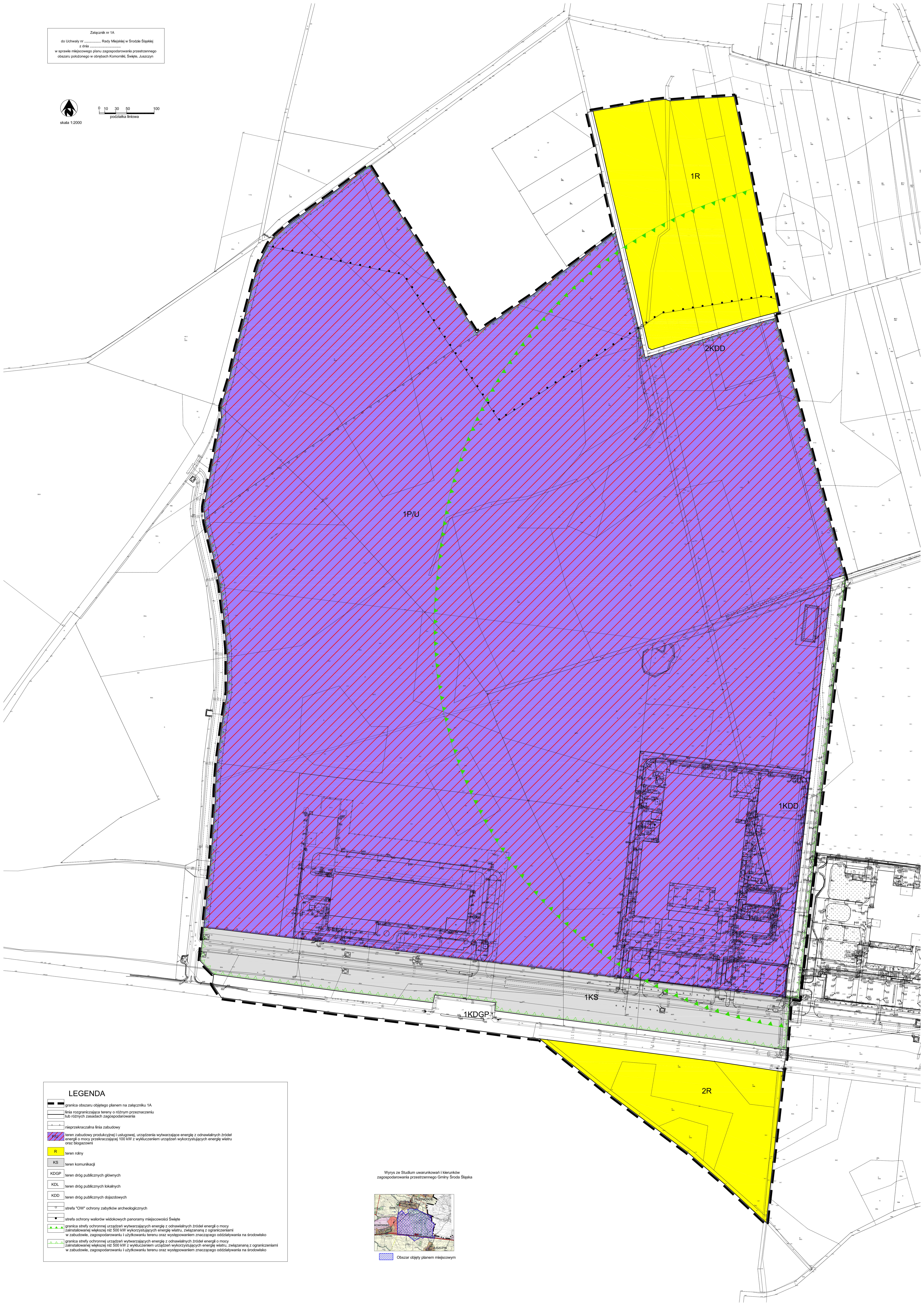
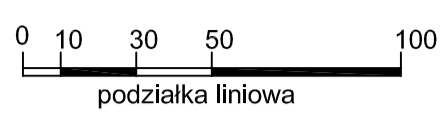


Załącznik nr 1A  
do Uchwały nr ..... Rady Miejskiej w Środzie Śląskiej  
z dnia .....  
w sprawie miejscowego planu zagospodarowania przestrzennego  
obszaru położonego w obrębach Komoniki, Święte, Juszczyń

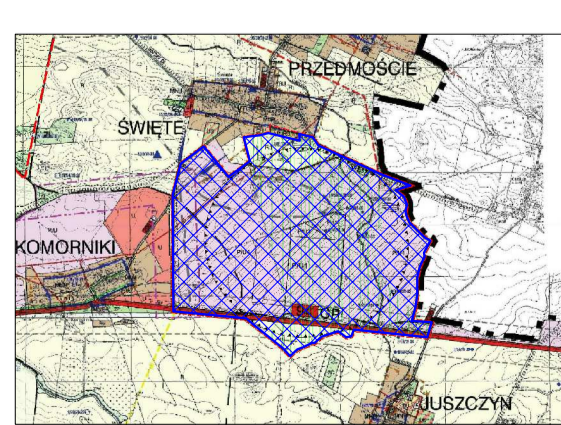


skala 1:2000



LEGENDA	
	granica obszaru objętego planem na załączniku 1A
	linia rozgraniczająca tereny o różnym przeznaczeniu lub różnych zasadach zagospodarowania
	nieprzekraczalna linia zabudowy
	teren zabudowy produkcyjnej i usługowej, urządzenia wytwarzające energię z odnawialnych źródeł energii o mocy przekraczającej 100 kW z wyłączeniem urządzeń wykorzystujących energię wiatru oraz biogazownię
	teren rolny
	teren komunikacji
	teren dróg publicznych głównych
	teren dróg publicznych lokalnych
	teren dróg publicznych dojazdowych
	strefa "OW" ochrony zabytków archeologicznych
	strefa ochrony walorów widokowych panoramy miejscowości Święte
	granica strefy ochronnej urządzeń wytwarzających energię z odnawialnych źródeł energii o mocy zamiatowanej większej niż 500 kW wykorzystujących energię wiatru, związaną z ograniczeniami w zabudowie, zagospodarowaniu i użytkowaniu terenu oraz występowaniem znaczącego oddziaływania na środowisko
	granica strefy ochronnej urządzeń wytwarzających energię z odnawialnych źródeł energii o mocy zamiatowanej większej niż 500 kW z wyłączeniem urządzeń wykorzystujących energię wiatru, związaną z ograniczeniami w zabudowie, zagospodarowaniu i użytkowaniu terenu oraz występowaniem znaczącego oddziaływania na środowisko

Wzrost ze Studium uwarunkowań i kierunków zagospodarowania przestrzennego Gminy Środek Śląski



Obszar objęty planem miejscowym