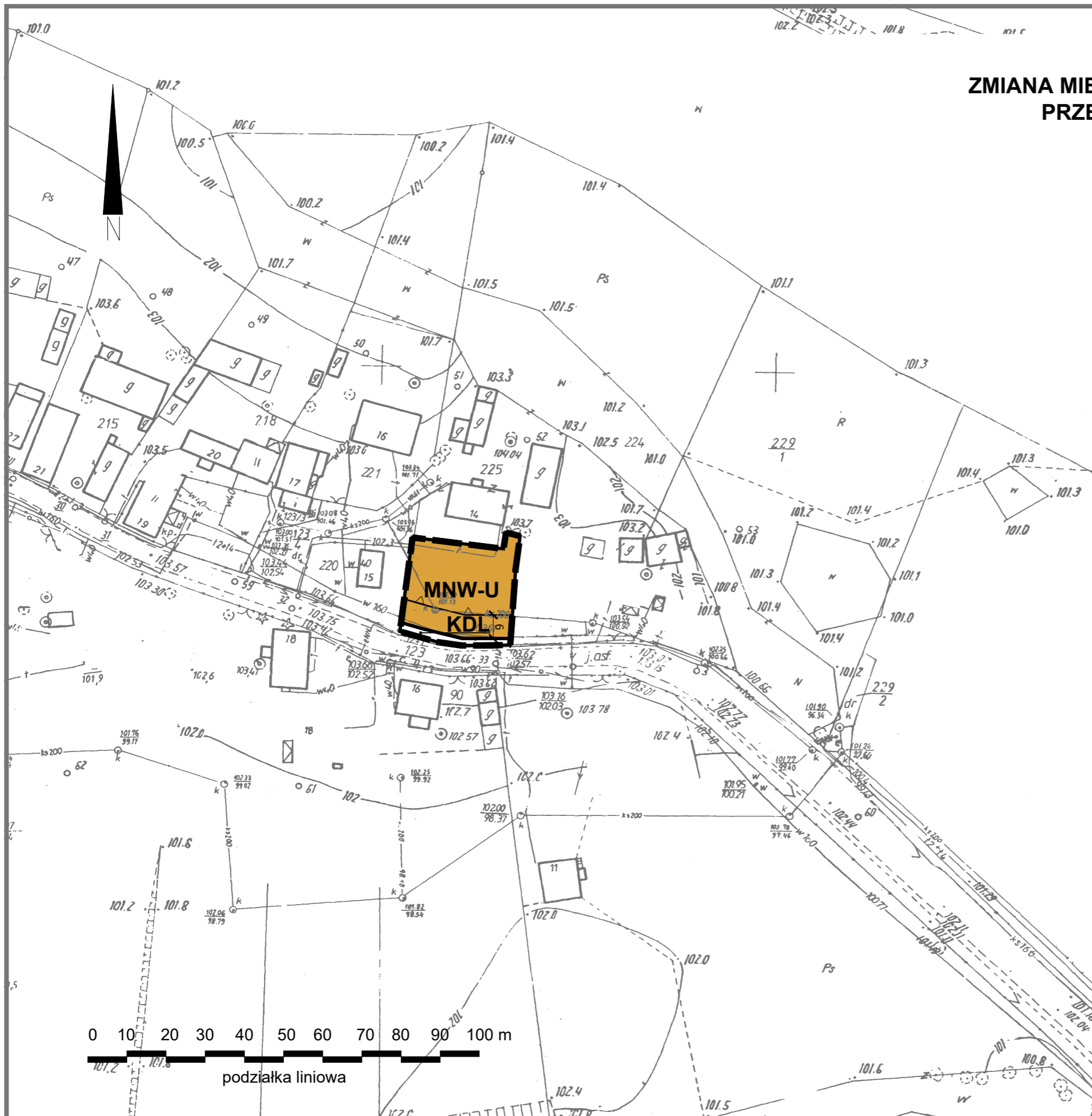


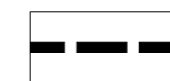
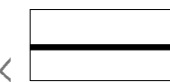
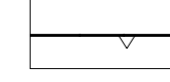
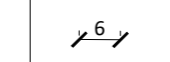
GMINA ŚRODA ŚLĄSKA

ZMIANA MIEJSCOWEGO PLANU ZAGOSPODAROWANIA PRZESTRZENNEGO WSI BRODNO, SKALA 1:1000



(FAZA PROJEKTU - KONSULTACJE SPOŁECZNE)



OZNACZENIA STANOWIĄCE USTALENIA PLANU MIEJSCOWEGO:

-  - Granica obszaru objętego planem miejscowym tożsama z obszarem historycznego układu ruralistycznego miejscowości, ujętym w ewidencji zabytków oraz z obszarem ujętym w ewidencji zabytków archeologicznych
-  - Linia rozgraniczająca tereny o różnym przeznaczeniu
-  - Nieprzekraczalna linia zabudowy
-  - Linia wymiarowa wraz z wymiarem w metrach

Przeznaczenie terenu:

-  **MNW-U** - Teren zabudowy mieszkaniowej jednorodzinnej wolnostojącej lub zabudowy usługowej
-  **KDL** - Teren drogi lokalnej

